



SMART GREEN БЦ

УПРАВЛІННЯ ЗЕЛЕНИМИ НАСАДЖЕННЯМИ

в місті Біла Церква

створення нової політики
місцевого рівня з озеленення міста,
охорони та захисту зелених насаджень

ПЛАН ВТІЛЕННЯ 13 ЛЮТОГО 2019

1 КРОК



Розробка програмного забезпечення для управління зеленими насадженнями

2 КРОК



Наповнення системи інформацією

3 КРОК



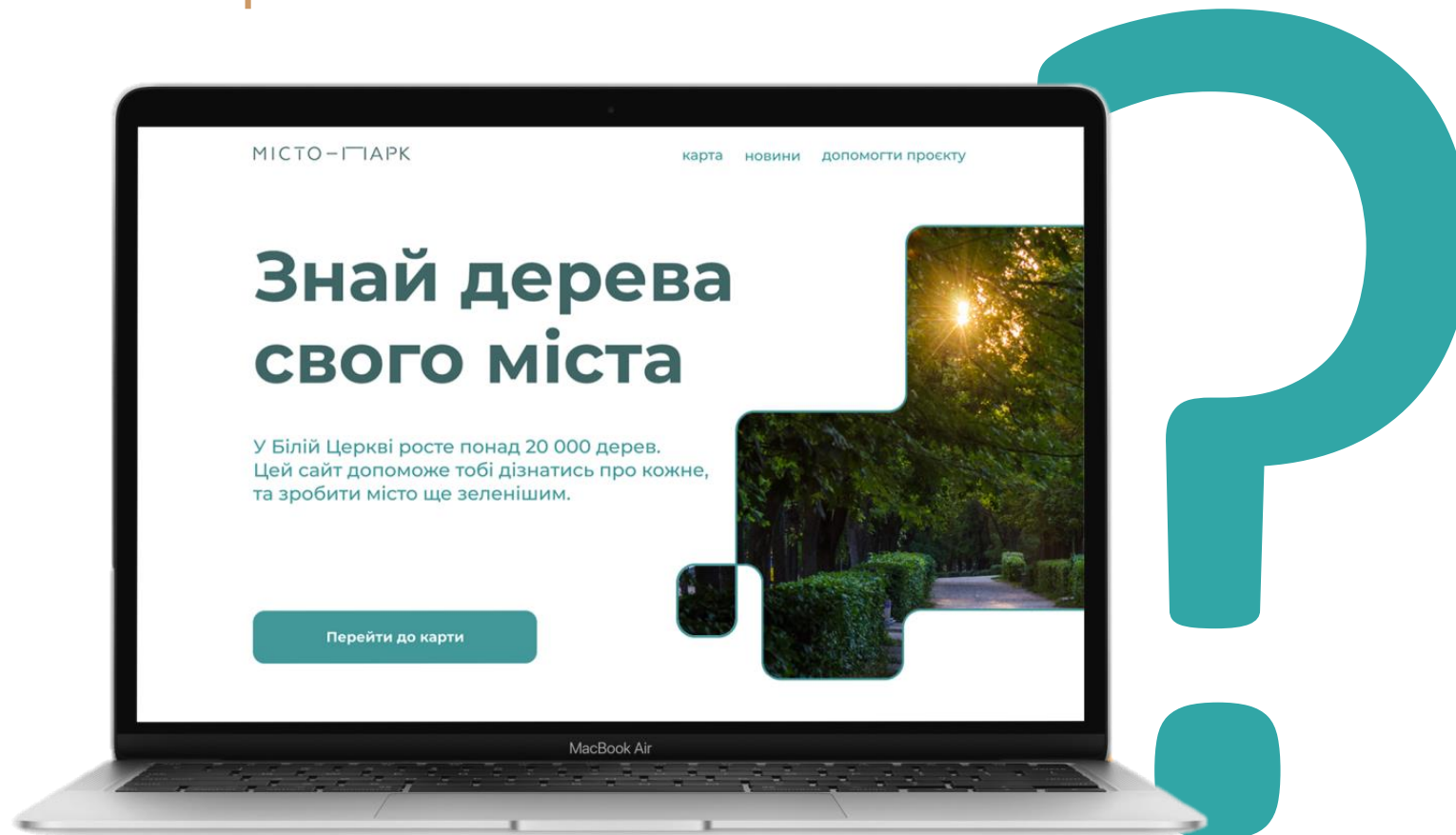
Розробка стратегії відновлення та збагачення зеленого фонду міста

4 КРОК

Планування та виконання завдань стратегії

SMART GREEN БЦ

НАВІЩО?



УПРАВЛІННЯ ЗЕЛЕНИМИ НАСАДЖЕННЯМИ

1. ІНВЕНТАРИЗАЦІЯ

2. ОБЛІК

3. МОНІТОРИНГ

4. ДОГЛЯД

5. РОЗВИТОК



ПЛОЩА



КІЛЬКІСТЬ



СТАН



ЯКІСТЬ

Наказ Державного комітету
будівництва, архітектури та
житлової політики України від
24.12.2001 N 226

Інструкція з інвентаризації зелених
насаджень у населених пунктах
України



УПРАВЛІННЯ ЗЕЛЕНИМИ НАСАДЖЕННЯМИ

1. ІНВЕНТАРИЗАЦІЯ

2. ОБЛІК

3. МОНИТОРИНГ

4. ДОГЛЯД

5. РОЗВИТОК



РЕЄСТР



ВАРТІСТЬ



БАЛАНС



ЗВІТНІСТЬ

Ст. 28 Закону України від
06.09.2005 № 2807-IV
Про благоустрій населених
пунктів

УПРАВЛІННЯ ЗЕЛЕНИМИ НАСАДЖЕННЯМИ

1. ІНВЕНТАРИЗАЦІЯ

2. ОБЛІК

3. МОНІТОРИНГ

4. ДОГЛЯД

5. РОЗВИТОК

▼ ОБСТЕЖЕННЯ

▼ ЗМІНИ

▼ ОХОРОНА

▼ ПЛАНУВАННЯ

Постанова КМУ від 01.08.2006
р. № 1045
Про затвердження Порядку
видалення дерев, кущів, газонів
і квітників у населених пунктах



УПРАВЛІННЯ ЗЕЛЕНИМИ НАСАДЖЕННЯМИ

1. ІНВЕНТАРИЗАЦІЯ

2. ОБЛІК

3. МОНІТОРИНГ

4. ДОГЛЯД

5. РОЗВИТОК

▼ ЕКСПЛУАТАЦІЯ

▼ КОНТРОЛЬ

▼ ЗБЕРЕЖЕННЯ

▼ ЗАХИСТ

Наказ Міністерства
будівництва, архітектури та
ЖКГ України від
10.04.2006 N 105

Правила утримання зелених
насаджень у населених
пунктах України



УПРАВЛІННЯ ЗЕЛЕНИМИ НАСАДЖЕННЯМИ

1. ІНВЕНТАРИЗАЦІЯ

2. ОБЛІК

3. МОНІТОРИНГ

4. ДОГЛЯД

5. РОЗВИТОК



ФІНАНСУВАННЯ



СТВОРЕННЯ



ПРИМНОЖЕННЯ



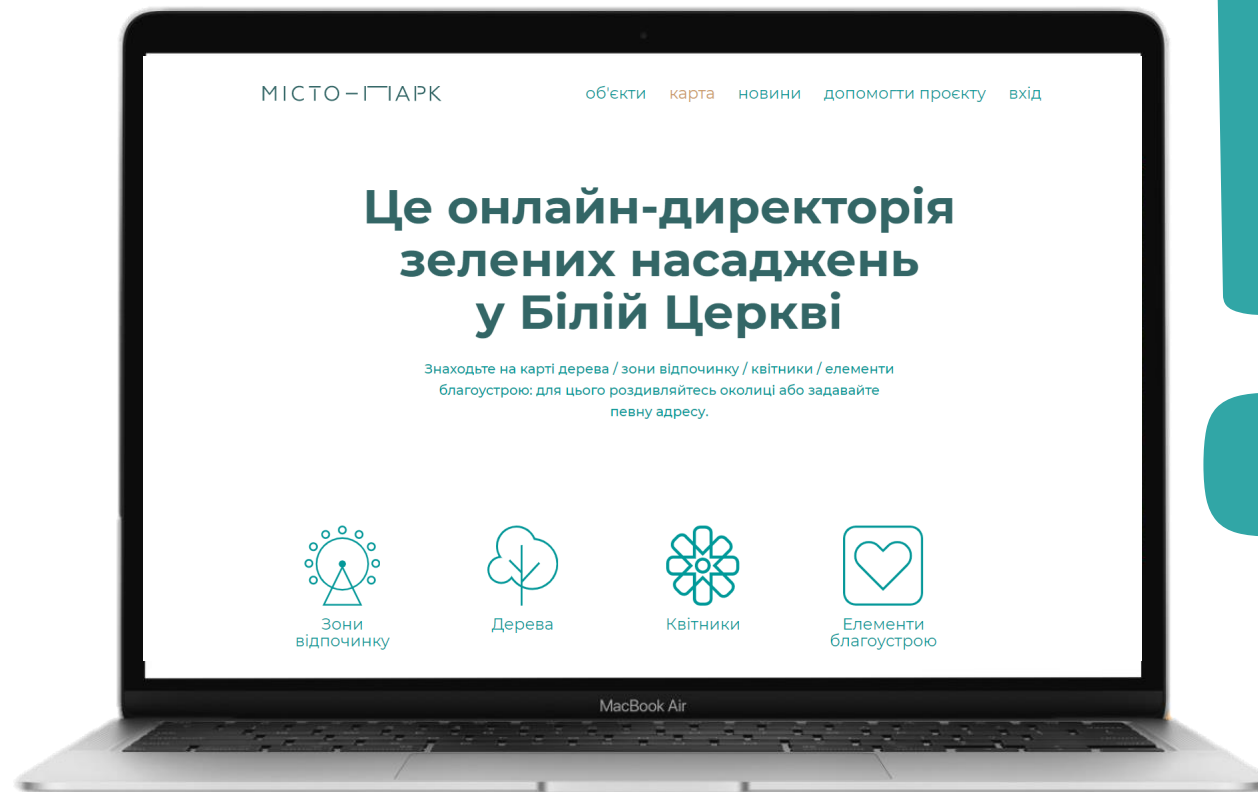
ПОКРАЩЕННЯ

Цільова місцева програма
«Комплексного розвитку зелених
насаджень
м.Біла Церква»



SMART GREEN БЦ:

- АВТОМАТИЗОВАНІ РОБОЧІ МІСЦЯ
- ГЕОІНФОРМАЦІЙНА СИСТЕМА
- БАЗА ДАНИХ
- ПУБЛІЧНИЙ ПОРТАЛ
- МОБІЛЬНИЙ ДОДАТОК



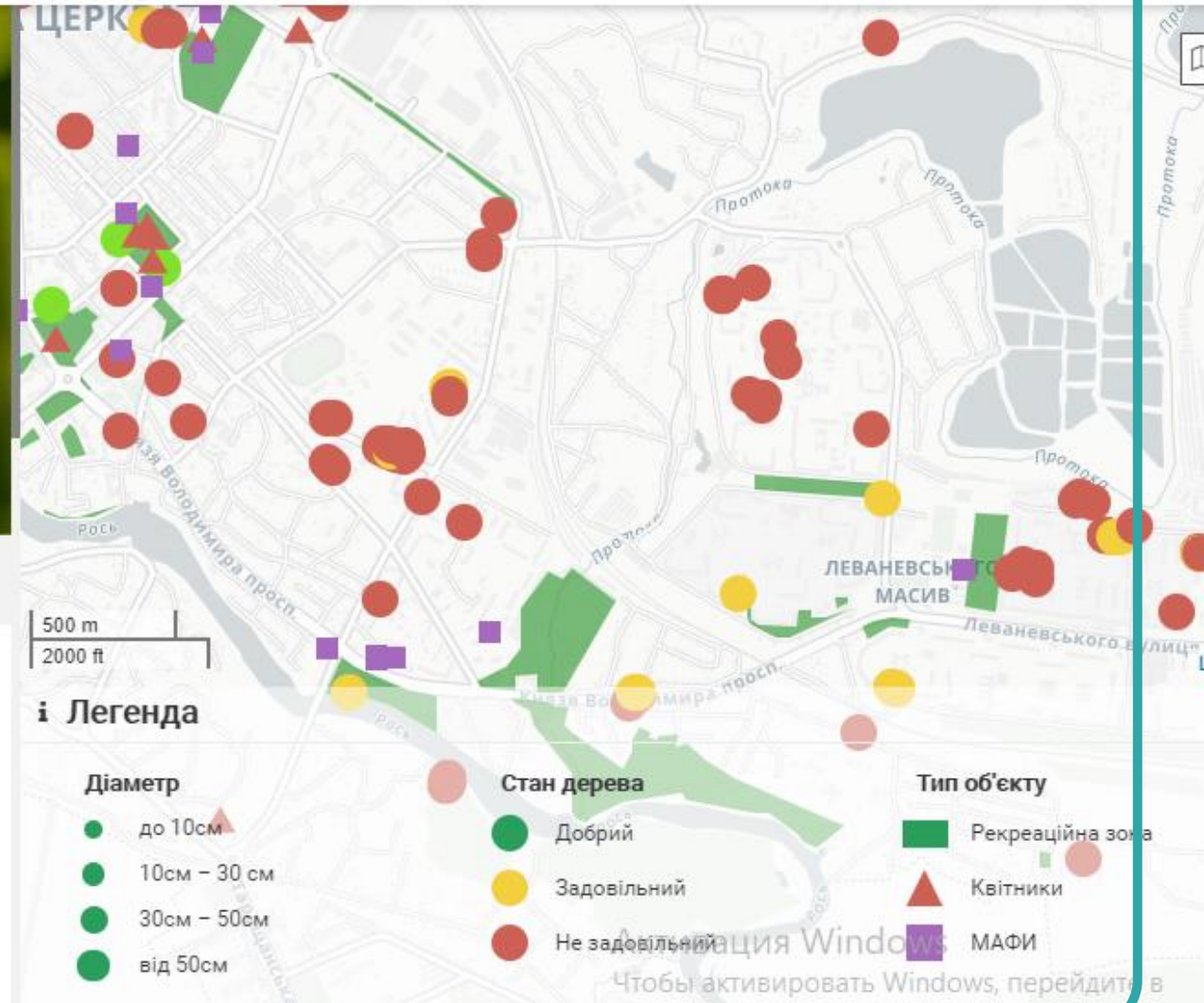


НАШ ШЛЯХ

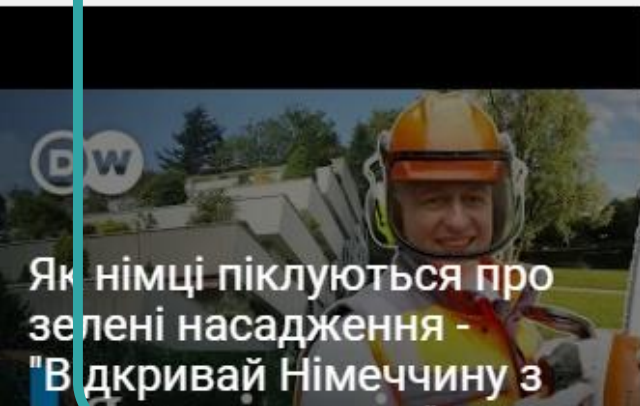
або як це все «злетіло»

Працююча інформаційно – аналітична
система <https://green.softpro.ua/>

Система відкритих даних "Зелені насадження"



НОВИНИ



Підписання чотирьохстороннього Меморандуму про співпрацю в рамках проекту SMART City

📅 24.05.2019

Презентація проекту "Запровадження інтерактивного Кадастру зелених насаджень" у Білій Церкві

Як німці піклуються про зелені насадження - "Відкривай Німеччину з"

Це онлайн-директорія зелених насаджень у Білій Церкві

Знаходьте на карті дерева / зони відпочинку / квітники / елементи благоустрою: для цього роздивляйтесь околиці або задавайте певну адресу.



Зони
відпочинку



Дерева



Квітники



Елементи
благоустрою

ЩО ОБЛІКОВУЄМО

МІСТО – ПАРК

Дерева

Листяні ✕ Не задовільний ✕

Вид

Листяні ✕

Порода

каштан ✕

Стан дерева

Не задовільний ✕

Вік, років

1

98

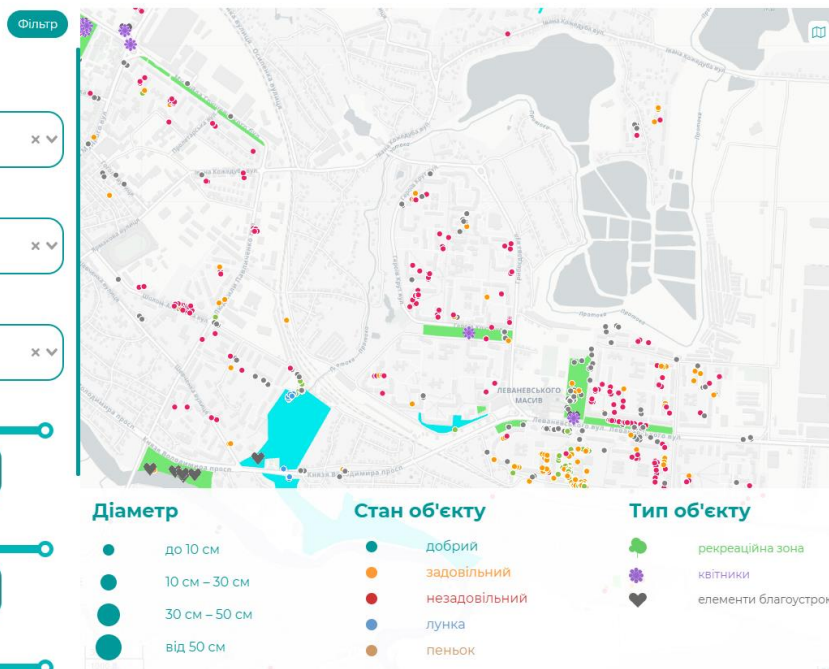
Діаметр стовбура на висоті 1.3 м, см

01

380

Вартість, грн

об'єкти карта новини допомоги проєкту вхід



ДЕРЕВА

ЩО ОБЛІКОВУЄМО

МІСТО – ПАРК

[Повернутися до переліку об'єктів](#)

Центральна алея парк Слави



Інвентарний номер: **K00001**

Адреса: **Інформація відсутня**

Адреса: **Парк Слави**

Координати: **49.801814**

Зона: **Інформація відсутня**



Фото



Звернення



В обране

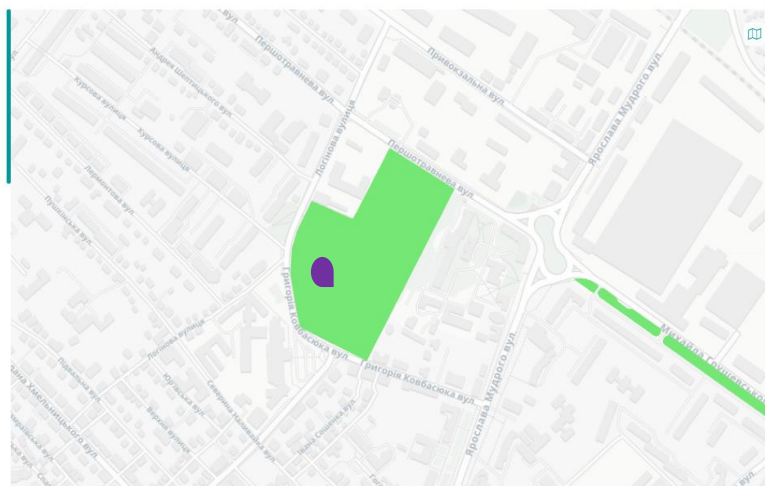


Допомогти



Друк

[об'єкти](#) [карта](#) [новини](#) [допомогти проекту](#) [вхід](#)



Діаметр

- до 10 см
- 10 см – 30 см
- 30 см – 50 см
- від 50 см

Стан об'єкту

- добрий
- задовільний
- незадовільний
- лунка
- пеньок

Тип об'єкту

- рекреаційна зона
- квітники
- елементи благоустрою




ЩО ОБЛІКОВУЄМО

МІСТО-ГІАРК

[Повернутися до переліку об'єктів](#)

Ліричне послання (Серце)



Інвентарний номер: **M00038**

Адреса: **Інформація відсутня**

Координати: **49.812449 30.086399**

Зона: **Булвар Олександрійський**



Фото



Звернення



В обране

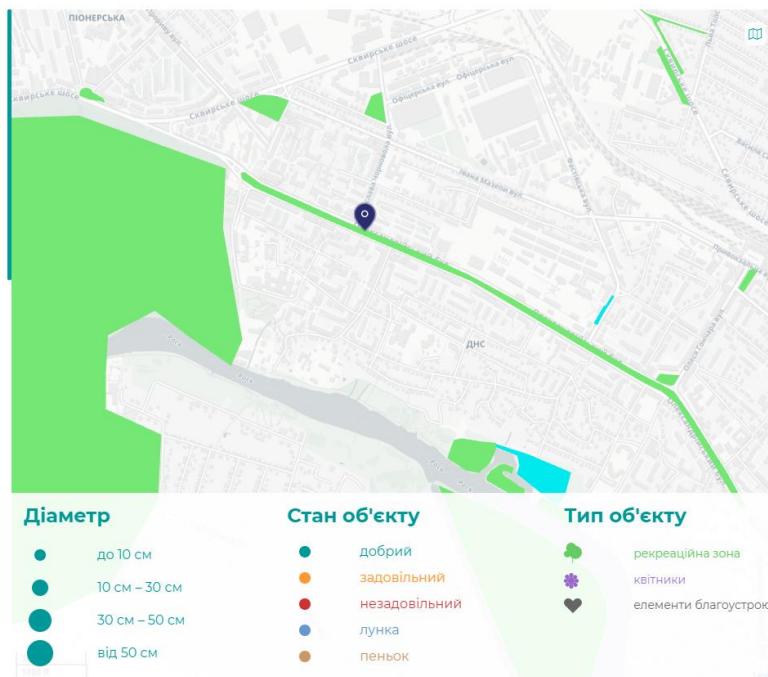


Допомогти



Друк

[об'єкти](#) [карта](#) [новини](#) [допомогти проєкту](#) [вхід](#)



ЕЛЕМЕНТИ БЛАГОУСТРОЮ

НАПОВНЕННЯ СИСТЕМИ

1. ІНВЕНТАРИЗАЦІЯ

2. ОБСТЕЖЕННЯ

3. МОНІТОРИНГ

4. ПЛАНУВАННЯ



МОБІЛЬНИЙ ДОДАТОК SMART GREEN



ІНВЕНТАРИЗАЦІЯ 2021

БІРКА З ШТРИХ-КОДОМ



МОБІЛЬНИЙ ДОДАТОК



ЗАЛУЧЕННЯ ЕКСПЕРТІВ

SMART Green BTs
Земля наслідками Діти Сирітків

Повернутися до переліку об'єктів

Координати: 49.772329, 30.126724

Фото Звернення Допомогти

Друк

Інформація (Актуалізація даних: 12.02.2020)

Атрибут	Тип даних, варіанти значень
Розташування в системі координат для різних масштабів	49.772329, 30.126724
Інвентарний номер	Д00385
Найменування	Акація
Вид	Листопад
Вік	25 р.
Діаметр стовбура на висоті 1,3 м	40 см
Високий стан дерева	Неповноцінний
Рекомендації	Нагляду



2164 РЕСПОНДЕНТИ

59,7%

ВВАЖАЮТЬ ПРОБЛЕМУ
ОЗЕЛЕНЕННЯ МІСТА
ПРІОРИТЕТНОЮ

ОПИТУВАННЯ

БЕРЕЗЕНЬ 2019


ПЛАНИ 2021

РОЗРОБКА СТРАТЕГІЇ РОЗВИТКУ ЗЕЛЕНИХ ЗОН

СТВОРЕННЯ ЗЕЛЕНОЇ СІТКИ

РОЗВИТОК СИСТЕМИ
ЗЕЛЕНИХ ЗОН

ПОЄДНАННЯ ГРОМАДСЬКИХ
ПРОСТОРІВ ЗЕЛЕНИМИ
КОРИДОРАМИ



МІСТО
ПАРК



Біла Церква

МІСТО – ПАРК

СТРАТЕГІЯ РОЗВИТКУ ПРИРОДНИХ
І ЗЕЛЕНИХ ЗОН МІСТА БІЛА ЦЕРКВА